

# PLAN PARTIEL D'AFFECTATION "Campagne des Chavannes"

ECHELLE 1:1000



1 2

Approuvé par la Municipalité de Cossonay

dans la séance du : 16 mars 2009

Le Syndic :  Le Secrétaire : 

Soumis à l'enquête publique,

du : 20 mars 2009

au : 20 avril 2009

Le Syndic :  Le Secrétaire : 

3 4

Adopté par le Conseil communal de Cossonay

dans la séance du : 31 août 2009

Le Président :  Le Secrétaire : 

Approuvé préalablement par le Département compétent

le : 21 JAN. 2010

Le Chef du Département : 

5

Mis en vigueur,

le : 21 JAN. 2010












CERTIFIE CONFORME  
Service du développement territorial

Novembre 2009

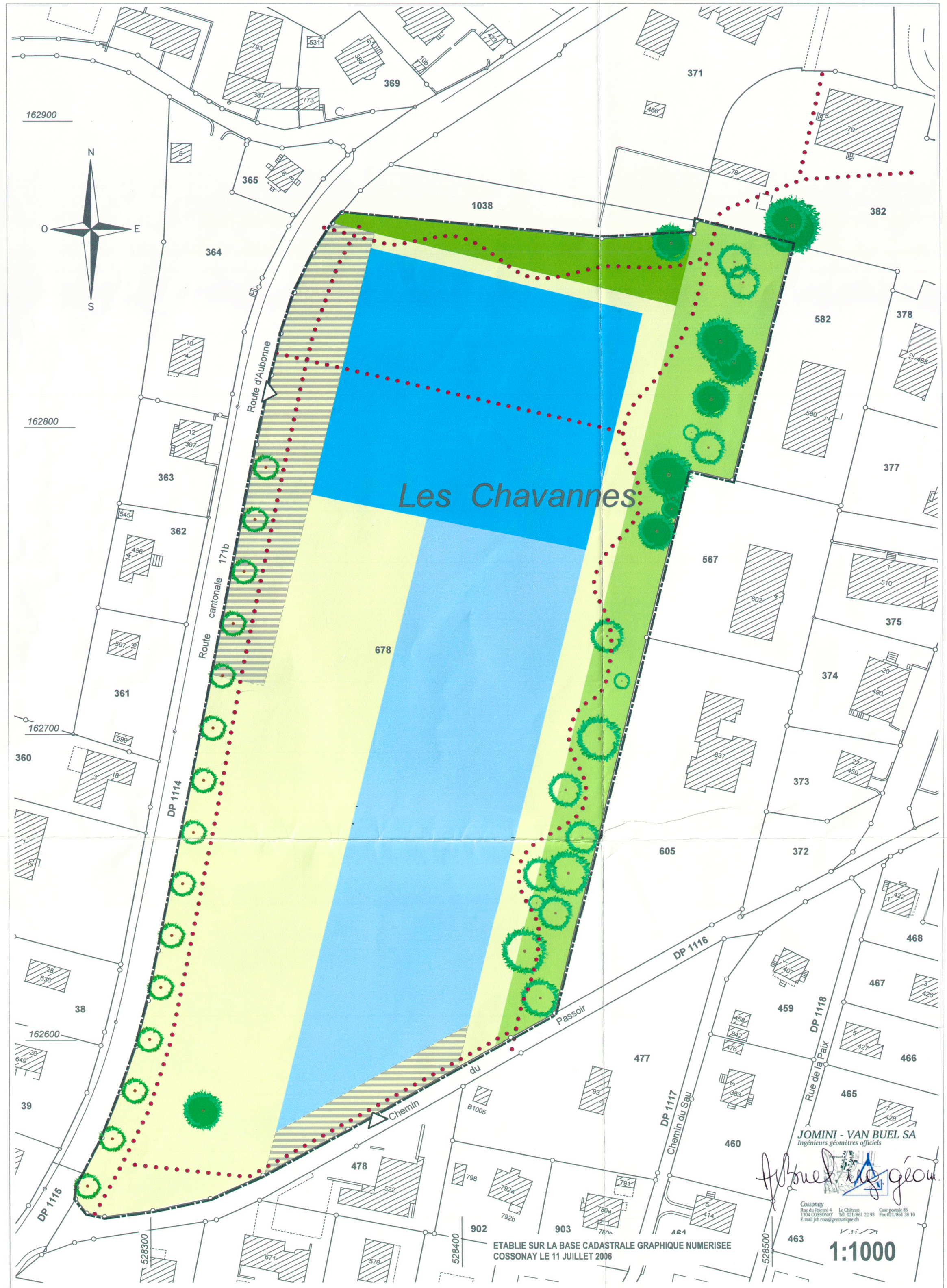
02104-PPA1000-301109-LO-pat

urbaplan

## Légende

-  périmètre du plan partiel d'affectation
- zone de constructions
-  zone d'utilité publique
-  zone mixte : utilité publique - habitation
-  zone de verdure, de sport et de loisirs
-  zone de verdure boisée
-  zone de dégagement
-  arbres existants
-  arbres à planter (position indicative)
-  accès principal (position indicative)
-  aire de parking
-  cheminement piéton (indicatif)

n° parcelle	propriétaire	surface comprise dans PPA (m <sup>2</sup> )
678	Commune de Cossonay	41'892



ETABLIE SUR LA BASE CADASTRALE GRAPHIQUE NUMERISEE  
COSSONAY LE 11 JUILLET 2006

1:1000