



**CANTON DE VAUD**  
**COMMUNE DE COSSONAY**

**PLAN PARTIEL D'AFFECTATION "GRAND-VERNEY 2"**  
**DEPOT POUR MATERIAUX TERREUX**


APPROUVE PAR LA MUNICIPALITE DANS SA SEANCE DU *27 août 2007*...

LE SYNDIC:  LE SECRETAIRE: 




SOU MIS A L'ENQUETE PUBLIQUE DU *7 septembre au 8 octobre 2007*...

LE SYNDIC:  LE SECRETAIRE: 




ADOPTÉ PAR LE CONSEIL COMMUNAL DANS SA SEANCE DU *14 juin 2008*...

LE PRESIDENT:  LE SECRETAIRE: 



APPROUVE PREALABLEMENT PAR LE DEPARTEMENT COMPETENT:  
LAUSANNE LE *24.06.2008*...

LE CHEF DU DEPARTEMENT:  
  
MISE EN VIGEUR LE *15 DEC. 2008*

**CERTIFIE CONFORME**  
Service du développement territorial

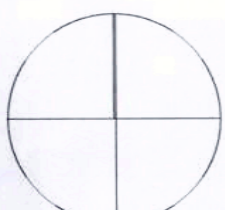
**ATAU**

ATELIER D'ARCHITECTURE ET D'URBANISME  
CLOS-DE-BULLE 7  
TEL: 021/323.93.94

PHILIPPE CORNU  
ARCHITECTE EPFL / SIA  
URBANISTE REG A / FUS

SEPTEMBRE 2007

N



ECHELLE 1/2000



**PROPRIETAIRES**

- 223 DESPONDS CLAUDE
- 224 DESPONDS CLAUDE, DESPONDS VERENA
- 225 MAGNOLLAY FRANCOISE, WALTHER CATHERINE, GUERRY ANDRE
- 229 LANDRY JEAN-MAURICE, BARBEY MONIQUE
- 230 JAQUIER ALAIN

**LEGENDE :**

PERIMETRE DU PLAN PARTIEL D'AFFECTATION

ZONE SPECIALE selon l'article 50a LATC

PERIMETRE D'INTERVENTION

AIRE DE DEPOT DE MATERIAUX TERREUX

AIRE NATURE

AIRE AGRICOLE

ZONE INDUSTRIELLE

PERIMETRE D'EXTENSION DU CENTRE TCS

A TITRE INDICATIF

PERIMETRE DU CENTRE VAUDOIS TCS EXISTANT

PERIMETRE DU SONDAGE

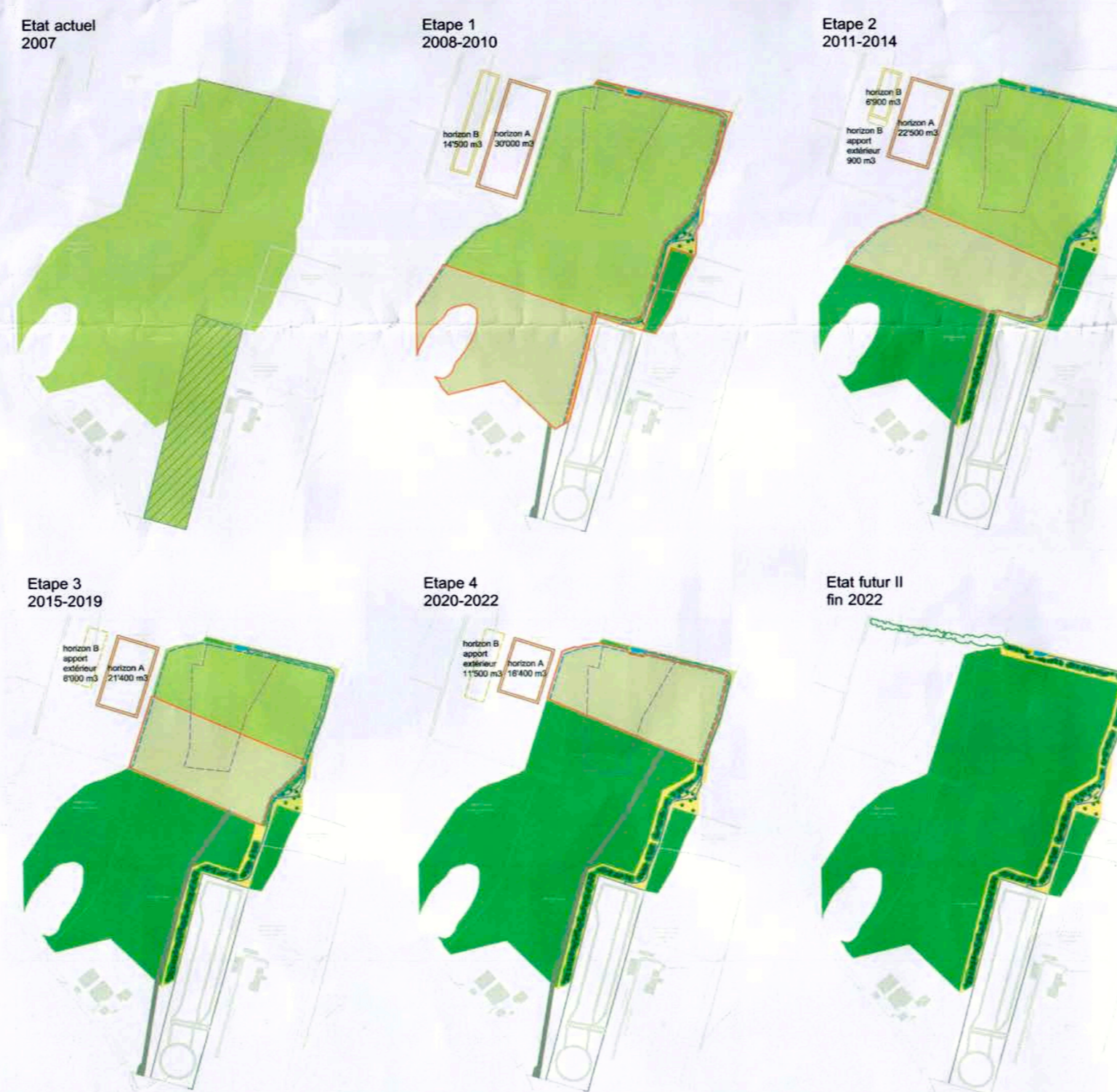

PERIMETRE DU PPA DE LA COMPOSTIERE "AU VERNEY"

GAZODUC

CABLE ET TELECOMMANDE

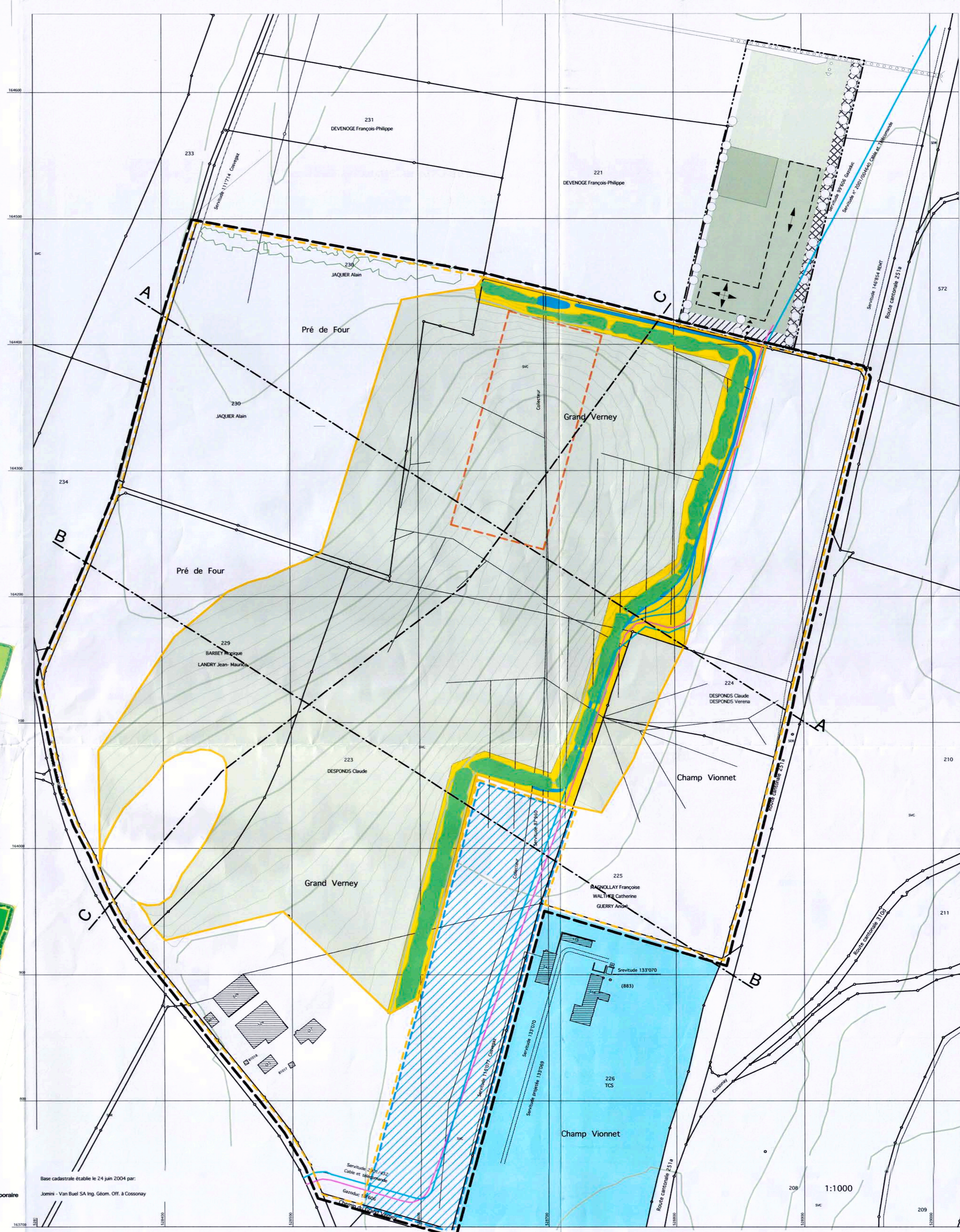
RUISSEAU

RESEAU AGRO-ENVIRONNEMENTAL



**LEGENDE**

- emprise des travaux
- agriculture (avant remblayage)
- en cours d'exploitation
- agriculture (après remblayage)
- stock d'horizon A volume folioigné
- stock d'horizon B volume folioigné
- chemin d'accès en arrosage bilaminaireux
- extension TCS prévue
- cochenes boisés et bande herbeuse
- plantations arbusives sur anciens
- liaison proposée au réseau écologique
- limite ancienne décharge
- ruisseau permanent / temporaire



Base cadastrale établie le 24 jan 2004 par  
Jorin - Van Buel SA Ing. Géom. Off. à Cossonay

1:1000

