



**PLAN GENERAL D'AFFECTATION**



ECHELLE 1:5000

Approuvé par la Municipalité de Cossonay  
dans sa séance du : **5 novembre 2012**  
du : **9 novembre 2012**  
au : **10 décembre 2012**  
et du : **17 juin 2013**  
au : **18 juin 2013**  
et du : **18 juillet 2013**  
au : **18 juillet 2013**

Le Syndic :  Le Secrétaire : 

Adopté par le Conseil communal  
dans sa séance du : **28 octobre 2013**  
le : **13 MARS 2014**































Le Président :  Le Secrétaire :   
La Cheffe du Département : 

Mis en vigueur  
le : **16 MAI 2014**

Juillet 2013  
02/2014/06000-AP/0010/130724.1.0 pub-01



**LEGENDE**

-  Zone de la vieille ville-  
(non adoptée par le Conseil communal dans sa séance du 28 octobre 2013)
-  Zone du centre
-  Zone du village d'Allens
-  Zone d'habitation de forte densité
-  Zone d'habitation de moyenne densité
-  Zone d'habitation de faible densité
-  Zone d'activités artisanales A
-  Zone d'activités artisanales B
-  Zone d'installations para-publiques
-  Zone mixte A
-  Zone mixte B
-  Zone mixte C
-  Zone d'installations publiques
-  Zone de verdure / secteur à sauvegarder (ISOS)
-  Zone ferroviaire
-  Zone soumise à PPA ou PQ
-  Zone intermédiaire
-  Zone agricole
-  Zone agricole protégée I
-  Zone agricole protégée II
-  Zone agricole protégée liée au cours d'eau
-  Zone naturelle protégée
-  Zone naturelle protégée liée au cours d'eau
-  Abrogation partielle du plan de quartier "Les Laureselles"  
approuvé le 12 décembre 1997
- Informations indicatives**
-  Aire forestière
-  Aire forestière à prescriptions particulières
-  Lisières forestières nouvelles selon constatation de nature du  
9 novembre 2006
-  PPA ou PQ légalisés
-  Région archéologique avec n° correspondant
-  Secteur "S" de protection des eaux
-  Zone S1 + S2 de protection des eaux
-  Zone S3 de protection des eaux
-  Gazoduc
- PAC Venoge n° 284 (approuvé le 6 mai 2003)**
-  Périmètre 1: les cours d'eau
-  Périmètre 2: les couloirs de la Venoge et du Veyron
-  Périmètre 3: les vallées de la Venoge et du Veyron

**Liste des plans spéciaux**

N°	Nom	Approbation	Modifications
1	PPA "Grand Verney"	20.12.2002	
2	PPA "Grand Verney II"	15.12.2008	en cours
3	PQ "Derrière Le Bourg"	19.01.1994	21.04.1997
4	PQ "Les Terrailles"	22.08.1990	18.07.1997
5	PQ "Sécheron"	12.07.2007	
6	PPA "Rue Neuve - Les Chavannes"	16.02.1994	
7	PQ "Les Laureselles"	12.12.1997	
8	PPA Campagne "Les Chavannes"	21.01.2010	
9	PQ "A la Vuy du Moulin"	06.10.1989	
10	PPA "Champ-Paris"	30.01.1997	
11	PQ "Champ-Paris"	03.03.1972	
12	PPA "Les Câbleries de Cossonay"	15.07.2005	en cours
13	PPA "La Pâle"	27.04.2006	
14	PEP "En Valezard"	26.05.1976	

