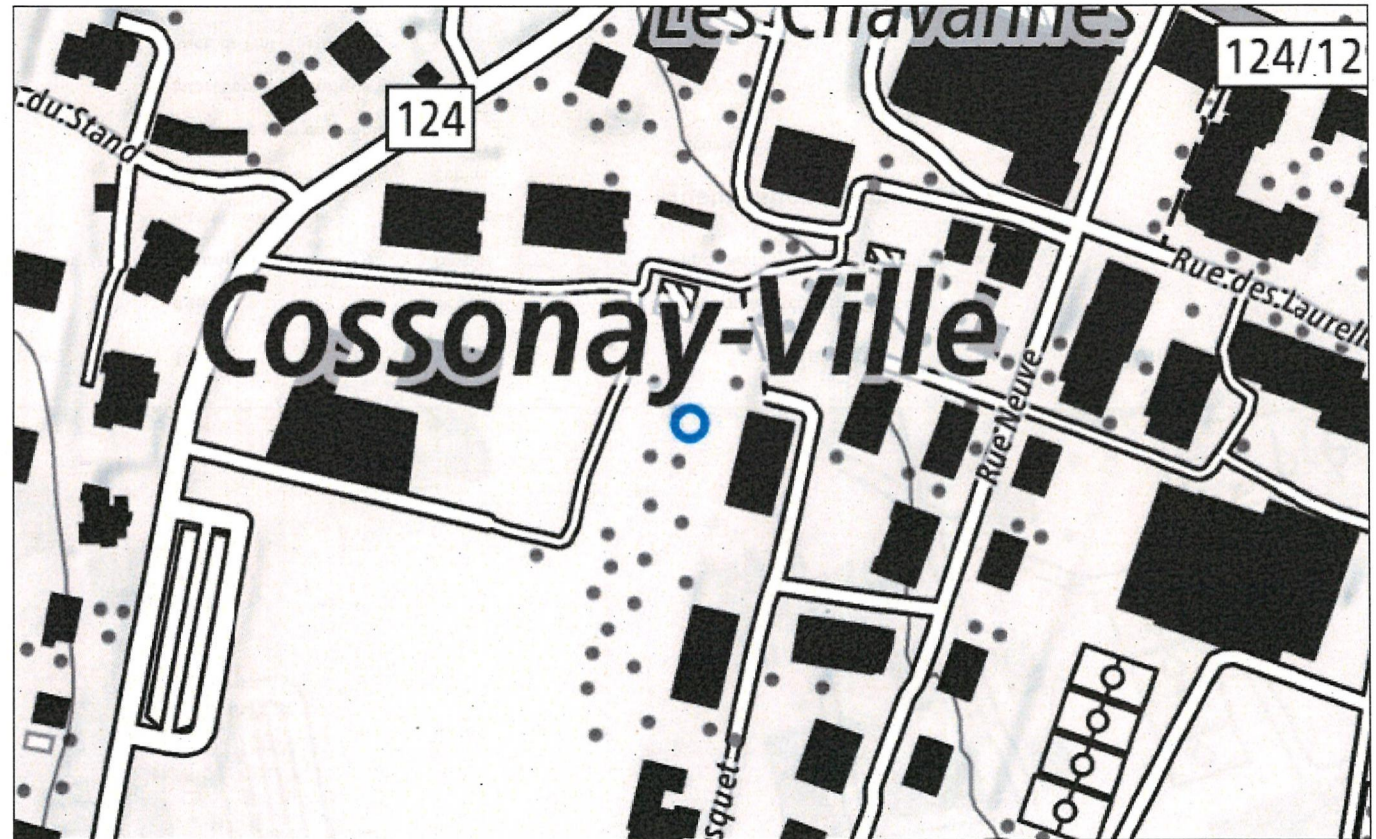
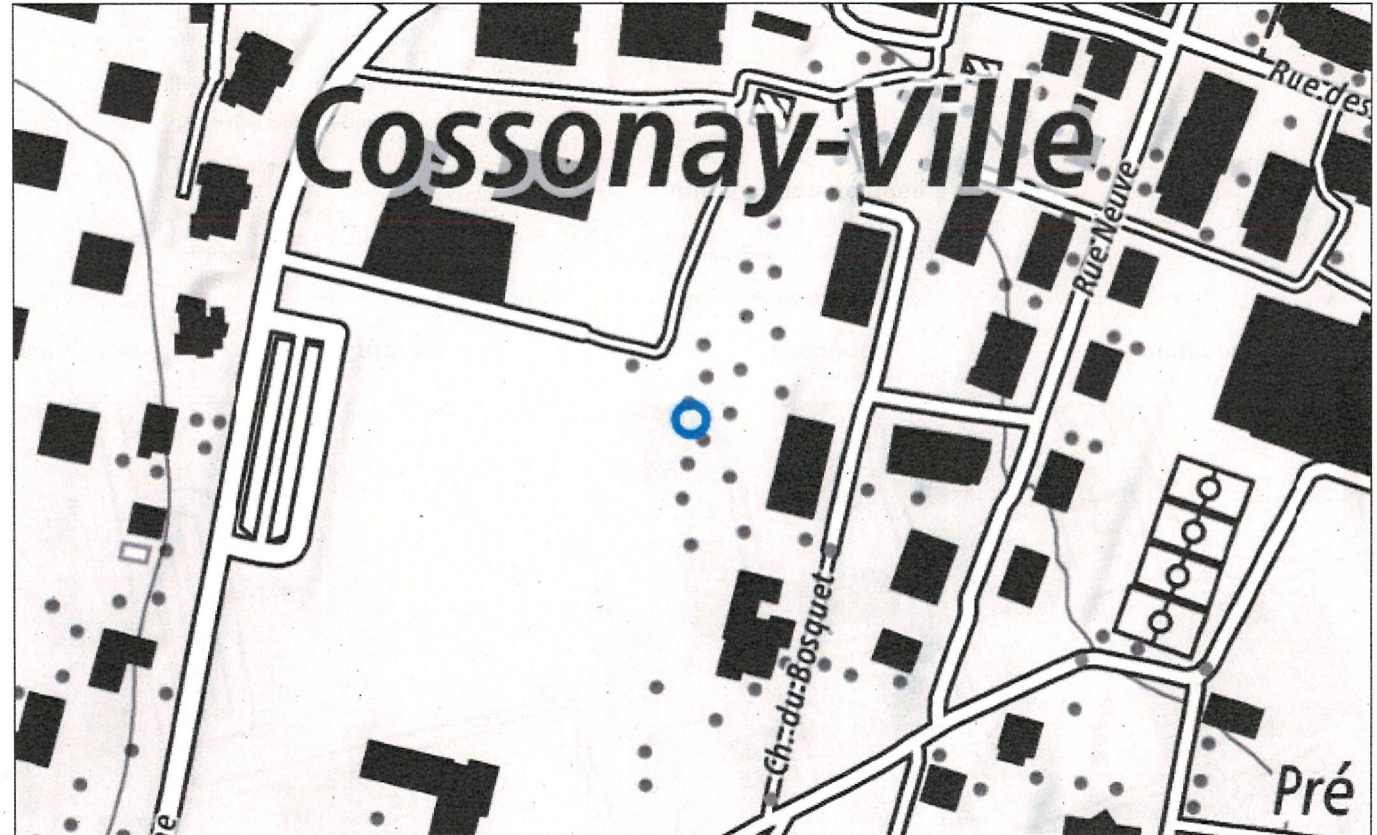


Fagus sylvatica 'Purpurea' | Hêtre pourpre



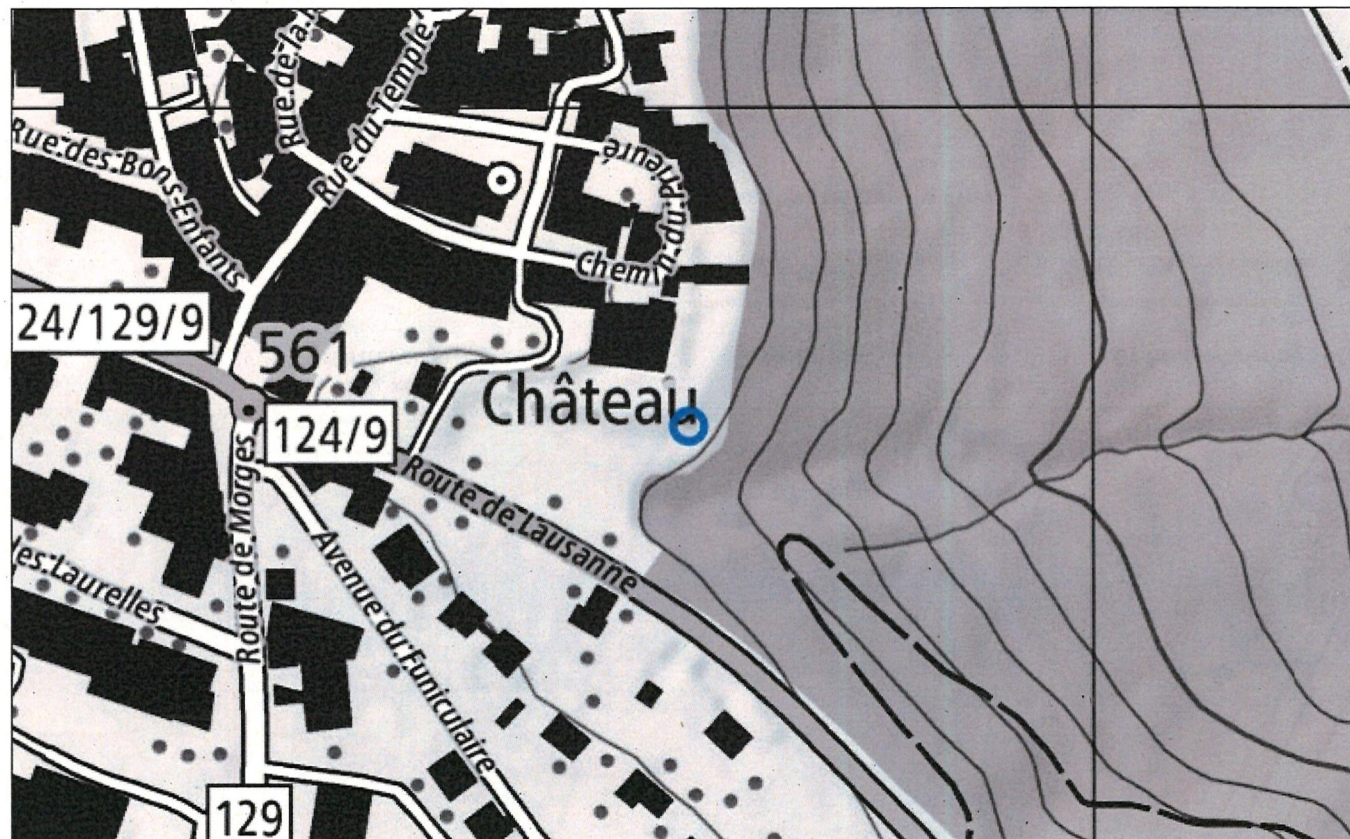
Localisation		Caractéristiques		Critères		Notation		Commentaires
Commune	Cossonay	Circonférence	460 cm	Age	Plus de 100 ans	Nombre de points	2 points	
Appellation locale	-	Diamètre	146.42 cm	Couronne	Typique	Importance	Communale	
Coordonnées	2°528'492 1°162'819			Intérêt écologique	Faible	Justification de mise à l'inv.		
N° de parcelle	678			Intérêt paysager	Commun	Aucune.		
				Fait partie d'un ensemble	Non			
				Intérêt socio-historique	Commun			
				Just. de l'int. socio-hist.	-			
				Intérêt écosystémique	Espace vert			

Tilia cordata | Tilleul à feuilles en cœur, T. à petites feuilles



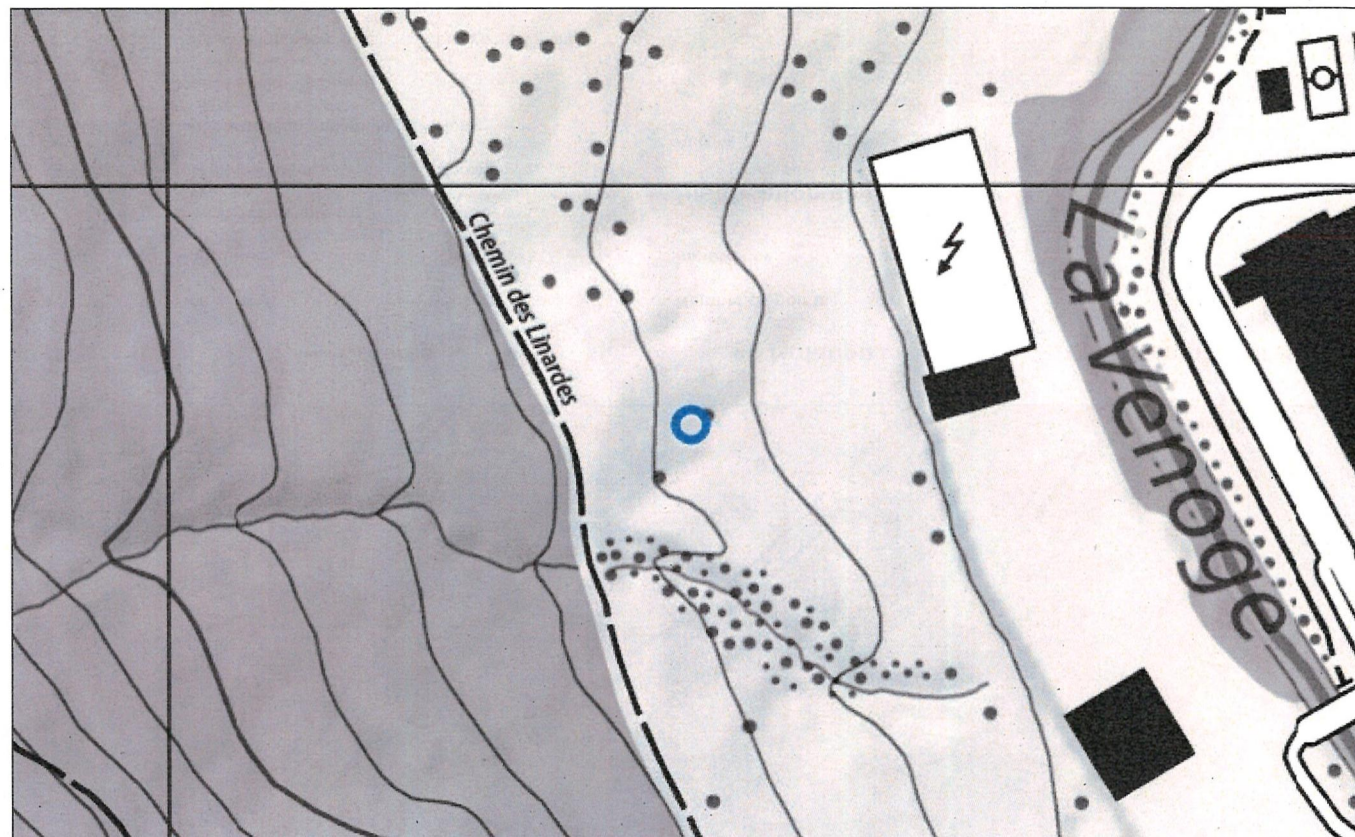

Localisation		Caractéristiques		Critères		Notation		Commentaires
Commune	Cossonay	Circonférence	510 cm	Age	Plus de 100 ans	Nombre de points	26 points	Justification de mise à l'inv. Aucune.
Appellation locale	-	Diamètre	162.34 cm	Couronne	Typique	Importance	Communale	
Coordonnées	2°52'8"463 1°16'2"761			Intérêt écologique	Très élevé			
N° de parcelle	678			Intérêt paysager	Commun			
				Fait partie d'un ensemble	Non			
				Intérêt socio-historique	Commun			
				Just. de l'int. socio-hist.	-			
				Intérêt écosystémique	Espace vert			

Tilia platyphyllos | Tilleul à grandes feuilles



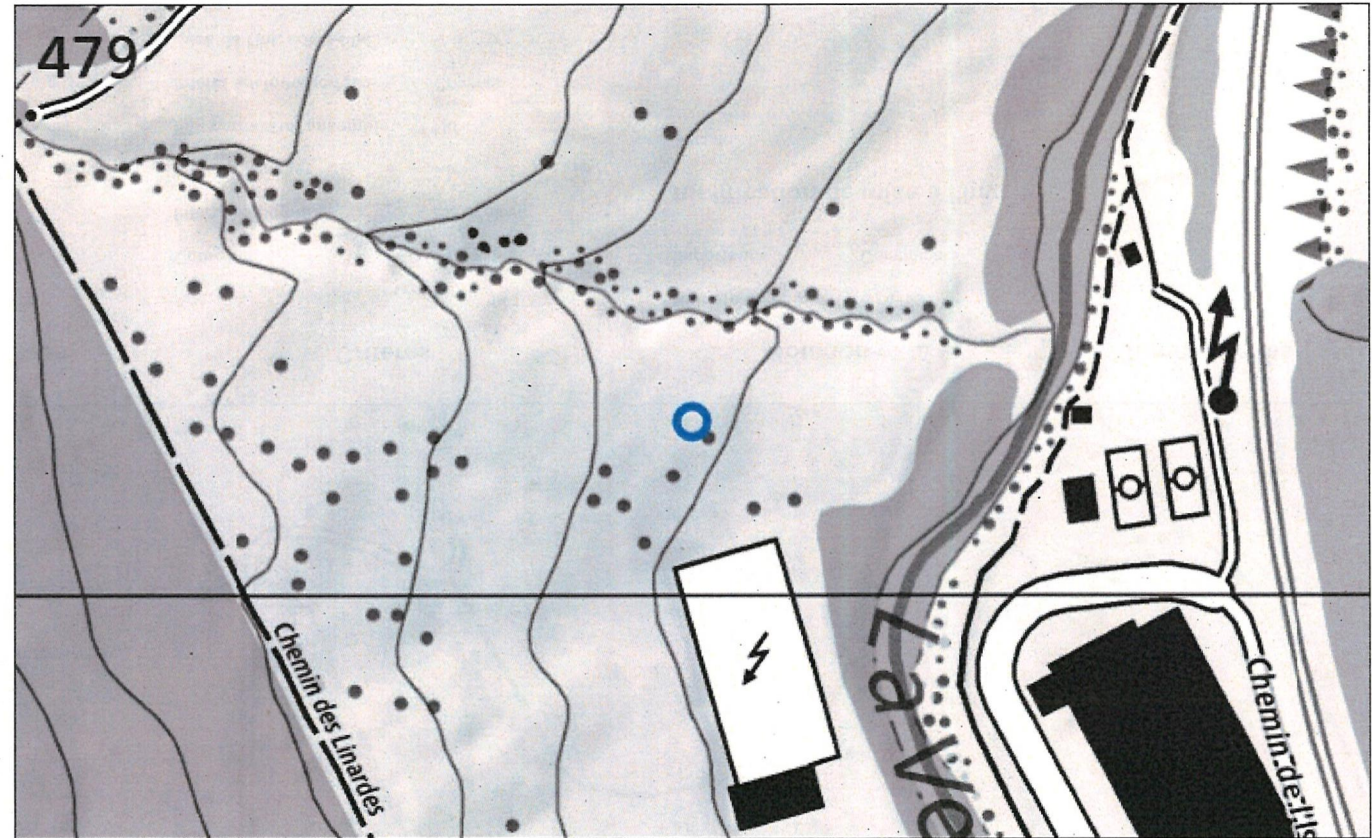
Localisation		Caractéristiques		Critères		Notation		Commentaires
Commune	Cossonay	Circonférence	540 cm	Age	Plus de 100 ans	Nombre de points	31 points	
Appellation locale	-	Diamètre	171.89 cm	Couronne	Typique	Importance	Communale	
Coordonnées	2'528'875 1'162'901			Intérêt écologique	Très élevé	Justification de mise à l'inv.		
N° de parcelle	69			Intérêt paysager	Commun	Aucune.		
				Fait partie d'un ensemble	Non			
				Intérêt socio-historique	Fort			
				Just. de l'int. socio-hist.	Lié à un bâtiment ...			
				Intérêt écosystémique	Espace vert			

Juglans regia | Noyer commun



Localisation		Caractéristiques		Critères		Notation		Commentaires
Commune	Cossonay	Circonférence	255 cm	Age	Plus de 100 ans	Nombre de points	4 points	Arbre atypique car très penché Semble apparaître sur les photos aériennes de 1946
Appellation locale	-	Diamètre	81.17 cm	Couronne	Typique	Importance	Communale	
Coordonnées	2°52'163 1°16'2'925			Intérêt écologique	Plutôt élevé	Justification de mise à l'inv.		
N° de parcelle	181			Intérêt paysager	Commun	Aucune.		
				Fait partie d'un ensemble	Non			
				Intérêt socio-historique	Commun			
				Just. de l'int. socio-hist.	-			
				Intérêt écosystémique	Surface agricole			

Juglans nigra | Noyer noir d'Amérique



Localisation		Caractéristiques		Critères		Notation		Commentaires
Commune	Cossonay	Circonférence	355 cm	Age	Moins de 100 ans	Nombre de points	23 points	N'apparaît sur les photos aériennes qu'à partir de 1960
Appellation locale	-	Diamètre	113 cm	Couronne	Typique	Importance	Communale	
Coordonnées	2°52'224 1°16'3'054			Intérêt écologique	Très faible	Justification de mise à l'inv. Aucune.		
N° de parcelle	183			Intérêt paysager	Fort			
				Fait partie d'un ensemble	Non			
				Intérêt socio-historique	Commun			
				Just. de l'int. socio-hist.	-			
				Intérêt écosystémique	Surface agricole			

Fraxinus excelsior | Frêne commun



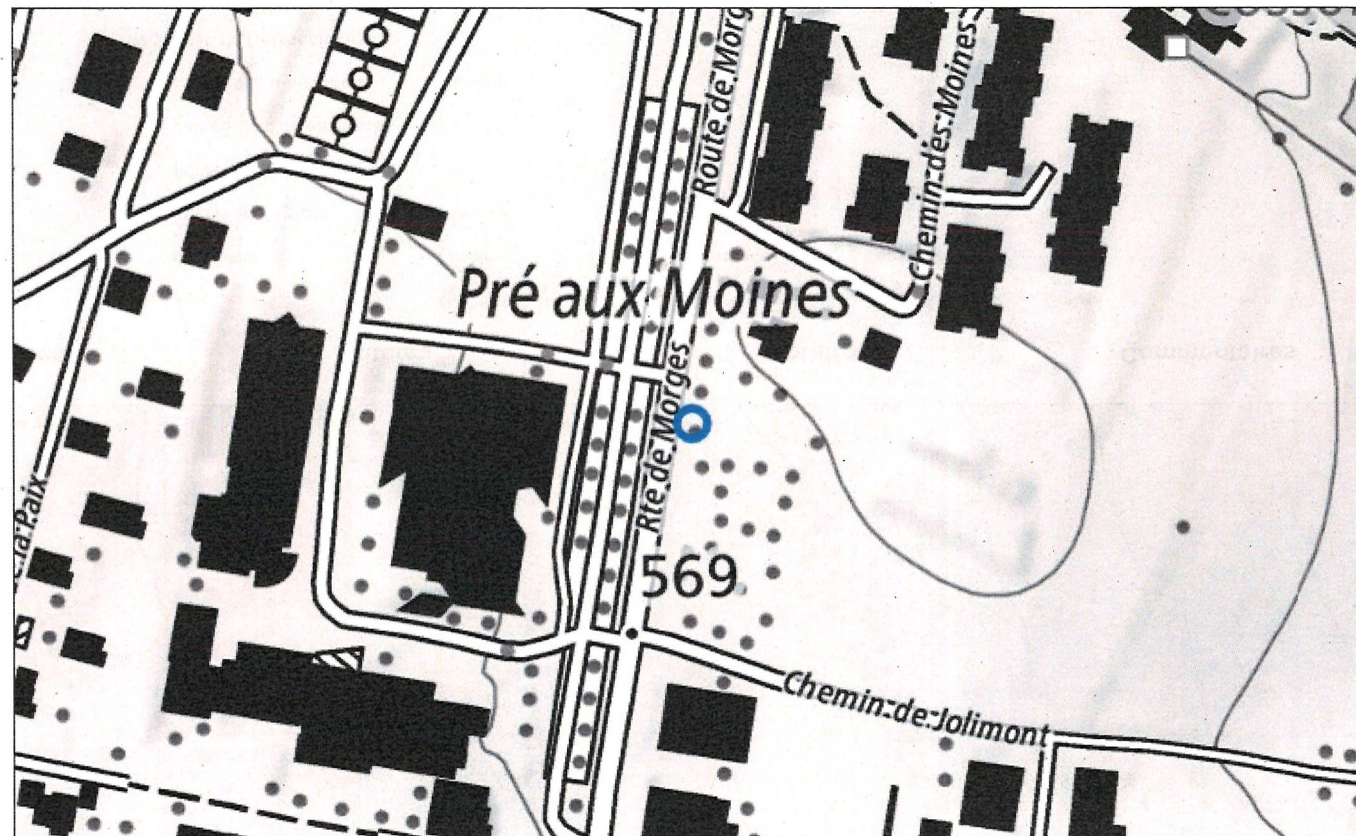
Localisation		Caractéristiques		Critères		Notation		Commentaires
Commune	Cossonay	Circonférence	400 cm	Age	Moins de 100 ans	Nombre de points	6 points	
Appellation locale	-	Diamètre	127.32 cm	Couronne	Typique	Importance	Communale	
Coordonnées	2°52'196 1°16'3'536			Intérêt écologique	Plutôt élevé	Justification de mise à l'inv.		
N° de parcelle	201			Intérêt paysager	Fort	Aucune.		
				Fait partie d'un ensemble	Non			
				Intérêt socio-historique	Commun			
				Just. de l'int. socio-hist.	-			
				Intérêt écosystémique	Surface agricole			

Salix alba | Saule blanc



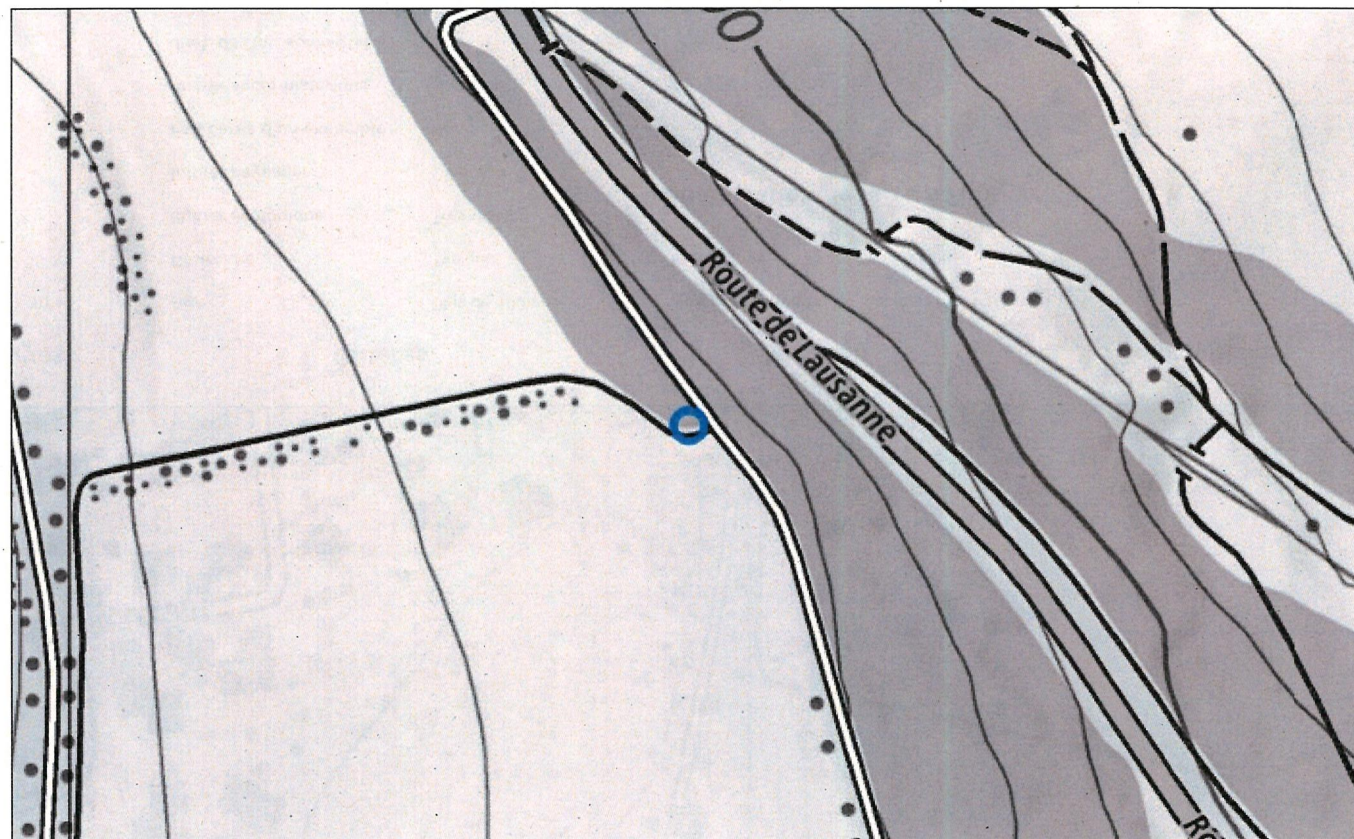
Localisation		Caractéristiques		Critères		Notation		Commentaires
Commune	Cossonay	Circonférence	580 cm	Age	Plus de 100 ans	Nombre de points	31 points	Creux
Appellation locale	-	Diamètre	184.62 cm	Couronne	Typique	Importance	Communale	
Coordonnées	2°529'164 1°163'417			Intérêt écologique	Très élevé	Justification de mise à l'inv.		
N° de parcelle	202			Intérêt paysager	Fort	Aucune.		
				Fait partie d'un ensemble	Non			
				Intérêt socio-historique	Commun			
				Just. de l'int. socio-hist.	-			
				Intérêt écosystémique	Surface agricole			

Aesculus hippocastanum | Marronnier commun, M. d'Inde



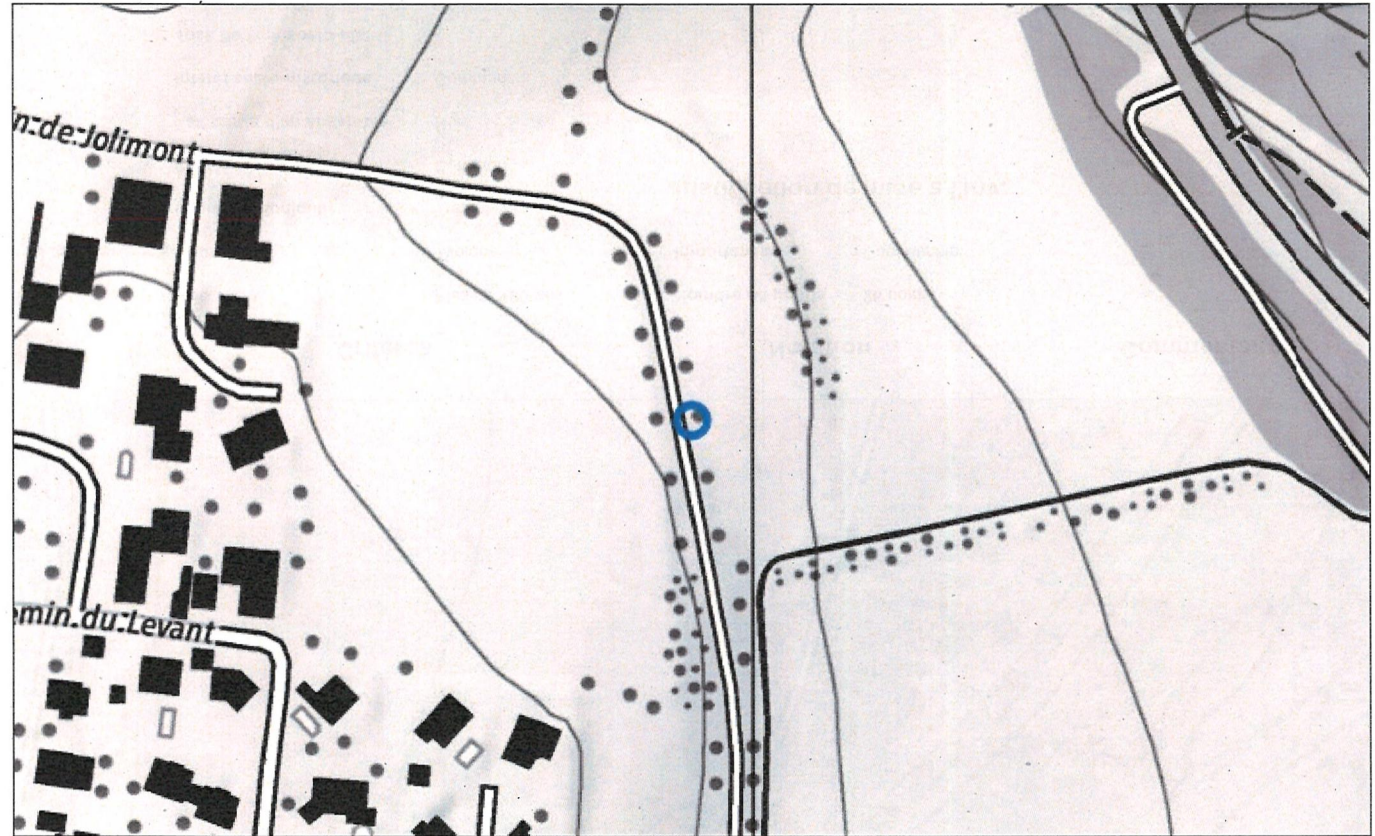
Localisation		Caractéristiques		Critères		Notation		Commentaires
Commune	Cossonay	Circonférence	460 cm	Age	Plus de 100 ans	Nombre de points	22 points	
Appellation locale	-	Diamètre	146.42 cm	Couronne	Typique	Importance	Communale	
Coordonnées	2°52'8716 1°16'2'605			Intérêt écologique	Faible	Justification de mise à l'inv.		
N° de parcelle	412			Intérêt paysager	Commun	Aucune.		
				Fait partie d'un ensemble	Non			
				Intérêt socio-historique	Commun			
				Just. de l'int. socio-hist.	-			
				Intérêt écosystémique	Espace vert			

Quercus robur | Chêne pédonculé



Localisation		Caractéristiques		Critères		Notation		Commentaires
Commune	Cossonay	Circonférence	515 cm	Age	Plus de 100 ans	Nombre de points	26 points	
Appellation locale	-	Diamètre	163.93 cm	Couronne	Typique	Importance	Communale	
Coordonnées	2°52'19.3" 1°16'2'39.6"			Intérêt écologique	Très élevé	Justification de mise à l'inv.		
N° de parcelle	421			Intérêt paysager	Commun	Aucune.		
				Fait partie d'un ensemble	Non			
				Intérêt socio-historique	Commun			
				Just. de l'int. socio-hist.	-			
				Intérêt écosystémique	Surface agricole			

Tilia cordata | Tilleul à feuilles en cœur, T. à petites feuilles



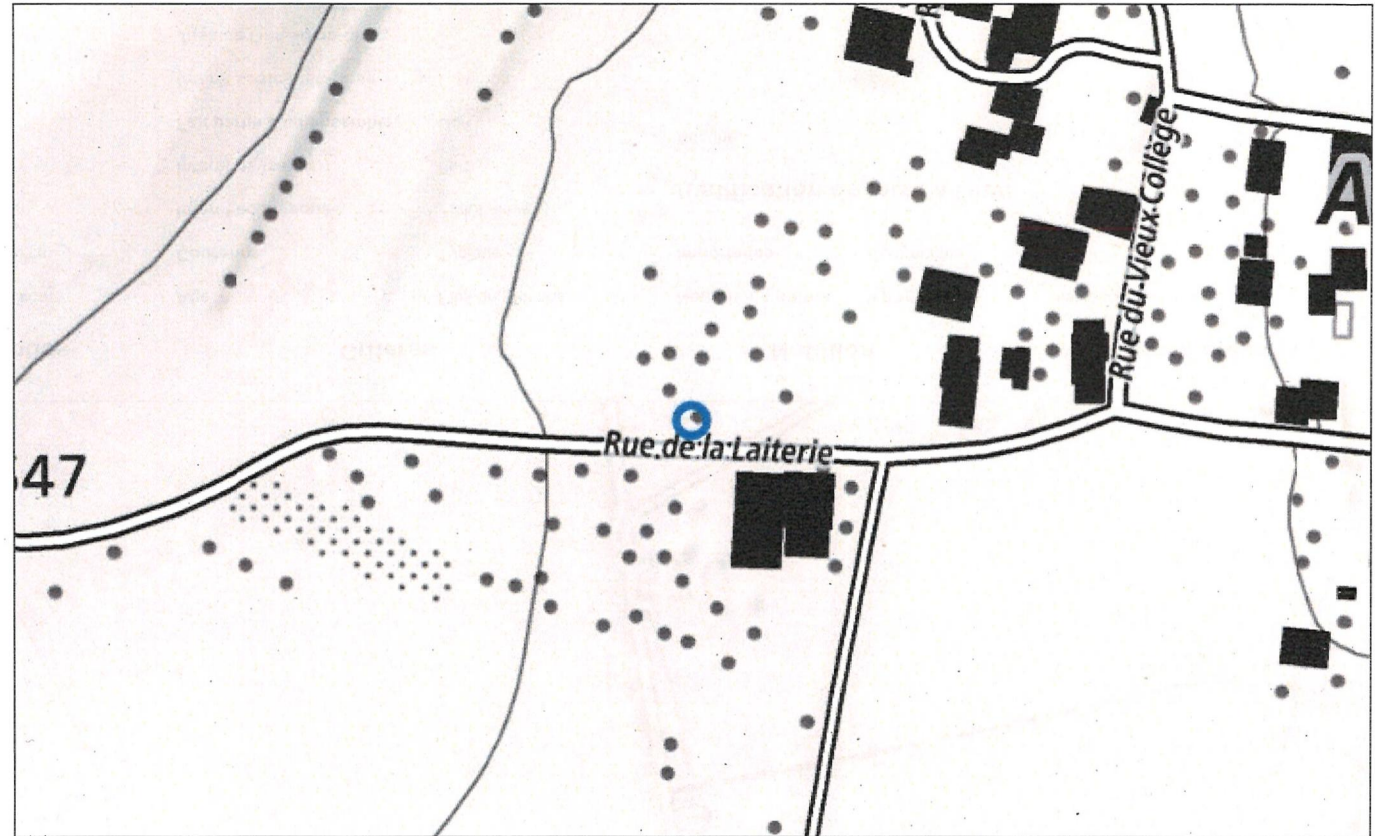

Localisation		Caractéristiques		Critères		Notation		Commentaires
Commune	Cossonay	Circonférence	385 cm	Age	Plus de 100 ans	Nombre de points	6 points	
Appellation locale	-	Diamètre	122.55 cm	Couronne	Typique	Importance	Communale	
Coordonnées	2°52'8"981 1°16'2"424			Intérêt écologique	Très élevé	Justification de mise à l'inv.		
N° de parcelle	421			Intérêt paysager	Commun	Aucune.		
				Fait partie d'un ensemble	Non			
				Intérêt socio-historique	Commun			
				Just. de l'int. socio-hist.	-			
				Intérêt écosystémique	Surface agricole			

Juglans regia | Noyer commun



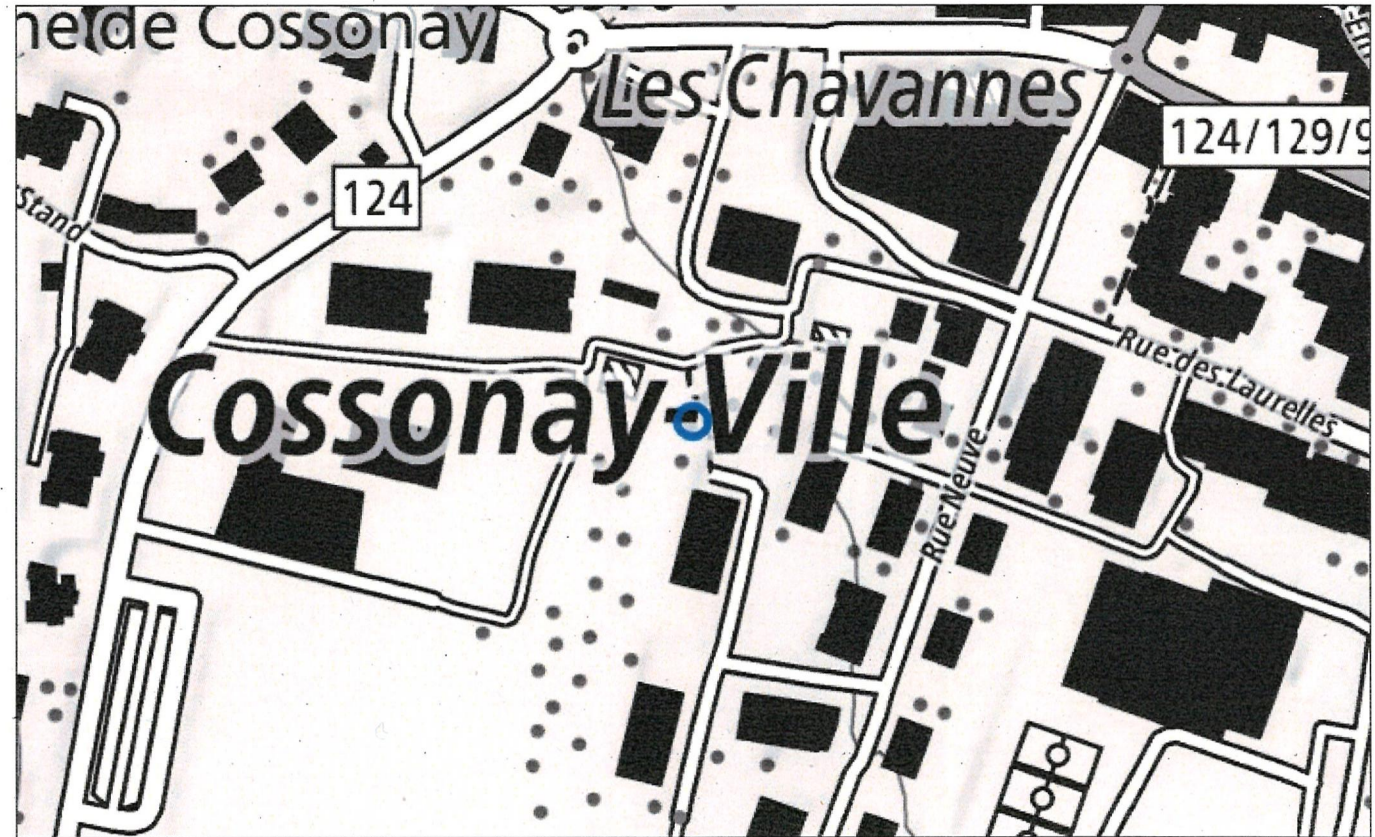
Localisation		Caractéristiques		Critères		Notation		Commentaires
Commune	Cossonay	Circonférence	333 cm	Age	Plus de 100 ans	Nombre de points	9 points	Plusieurs parties creuses (photos)
Appellation locale	-	Diamètre	106 cm	Couronne	Typique	Importance	Communale	
Coordonnées	2°52'746 1°16'1740			Intérêt écologique	Plutôt élevé	Justification de mise à l'inv.		
N° de parcelle	494			Intérêt paysager	Fort	Aucune.		
				Fait partie d'un ensemble	Non			
				Intérêt socio-historique	Commun			
				Just. de l'int. socio-hist.	-			
				Intérêt écosystémique	Surface agricole			

Prunus cerasus | Griottier



Localisation		Caractéristiques		Critères		Notation		Commentaires
Commune	Cossonay	Circonférence	240 cm	Age	Plus de 100 ans	Nombre de points	24 points	Semble apparaitre sur image aérienne de 1932 (https://s.geo.admin.ch/icxl2br7igvn)
Appellation locale	-	Diamètre	76.39 cm	Couronne	Typique	Importance	Communale	
Coordonnées	2°528'581 1°161'331			Intérêt écologique	Plutôt élevé	Justification de mise à l'inv. Aucune.		
N° de parcelle	507			Intérêt paysager	Commun			
				Fait partie d'un ensemble	Non			
				Intérêt socio-historique	Commun			
				Just. de l'int. socio-hist.	-			
				Intérêt écosystémique	Surface agricole			

Tilia platyphyllos | Tilleul à grandes feuilles



Localisation		Caractéristiques		Critères		Notation		Commentaires
Commune	Cossonay	Circonférence	710 cm	Age	Moins de 100 ans	Nombre de points	18 points	
Appellation locale	-	Diamètre	226 cm	Couronne	Typique	Importance	Communale	
Coordonnées	2°528'510 1°162'844			Intérêt écologique	Très élevé	Justification de mise à l'inv.		
N° de parcelle	582			Intérêt paysager	Commun	Aucune.		
				Fait partie d'un ensemble	Non			
				Intérêt socio-historique	Commun			
				Just. de l'int. socio-hist.	-			
				Intérêt écosystémique	Espace vert			