

AVIS D'ENQUÊTE

n° 3224

En application de la loi sur l'aménagement du territoire et les constructions du 4 décembre 1985 (LATC), la Municipalité de Cossonay soumet à l'enquête publique le projet suivant.

La demande est soumise également à autorisation cantonale (ME)

CAMAC 248'487

Au lieu-dit	: Rue du Temple 2
Coordonnées nationales	: 2'528'745 / 1'162'930
Parcelle n°	: 87
ECA n°	: 231
Propriétaire(s)	: CEDC Caisse Epargne de Cossonay
Auteur des plans	: Anne TARDIN, ARCHESPACES Sàrl, Chemin du Ravin 12, 1012 Lausanne
Affectation	: PPA Vieille Ville
Note au recensement architectural	: 4
Objet de l'enquête	: Transformation du bâtiment administratif ECA 231 et changement de production de chaleur
Dérogação requise	: -
Abattage d'arbre ou haie	: -
Degré de sensibilité au bruit	: III

Le dossier peut être consulté du : 22 mai 2026 au 22 juin 2026


Au Service Technique Communal, Rue Neuve 1, pendant les heures d'ouverture ou sur rendez-vous au 021 863 22 00, il est aussi possible de consulter les plans sur le site internet communal

MUNICIPALITÉ DE COSSONAY

La Syndique

La Secrétaire





V. Induni

B. Barraz

Cossonay, le 13 mai 2026

Service Technique de Cossonay

COMMUNE DE COSSONAY

Situation : Place du Pont 2

Plan n°3

Coordonnées C.N.S. : 2'528'745 / 1'162'930

Altitude C.N.S. : 560m

PLAN DE SITUATION POUR ENQUETE

Objet de l'enquête : Transformation de l'immeuble administratif de la CEDC et changement de production de chaleur

Propriété de : **Caisse d'Epargne de Cossonay société coopérative, parcelle n°87**

Désignation cadastrale de la parcelle (selon RF):

87 : Bâtiment commercial n°231	120 m ²
Jardin	8 m ²
	128 m²

Servitude :

Aucune

Dérogation :

Zone de la vieille ville


Recensement architectural : Maison bourgeoise
ECA 231 = note 4


Secteur de protection des eaux : üB

Degré de sensibilité au bruit : III

La réalisation du projet n'implique pas une mise à jour du plan RF.


Légende:

 Front d'implantation obligatoire selon plan d'affectation fixant la limite des constructions du 24.08.1994

 Transformations intérieures et de la toiture

 Panneaux photovoltaïques

La propriétaire:



Sceaux communaux:



Soumis à l'enquête publique du 22.05 au 22.06.2026
au Service technique de Cossonay

Établi à Aubonne, le 10 mars 2026


Audrey Jeberschlag
Ing. géom. brev.



Echelle 1:500

GEODONNEES © ETAT DE VAUD

Format : A3

Couche : Couche-PE.INI

Plume : Plume-PE.INI

Date : 04.03.2026 CS

Contr : 05.03.2026 TB

Modif : --

Fichier :

2026-03-04_PE01.pcd

QP : 31

Mandat : **COSS 18**

S-mandat : PE 01

Plan N° :

1


BUREAU D'ETUDES
ROSSIER
INGÉNIEURS - GÉOMÈTRE OFFICIEL

1170 AUBONNE
Ch du Mont-Blanc 9
Tél. : 021 821 12 80
Fax : 021 821 12 85
info@rossier-geom.ch

1196 GLAND
Rte des Avouillons 16
Tél. : 022 364 25 52
Fax : 021 821 12 85
www.rossier-geom.ch



Détails voir plans
de l'architecte