


COMMUNE DE COSSONAY

Route de Morges



PROJET DE PROLONGATION DU TROTTOIR ET DE LA BANDE CYCLABLE EXISTANTS

PLAN DE SITUATION

BUREAU D'ETUDES TECHNIQUES THORENS ET ASSOCIES SA

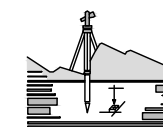
8006 - 1

Date	N°	Auteur
24.09.2020	A	DM
17.05.2021	B	DM
02.06.2021	C	DM

Dossier technique : CS.19.8006

T: COMMUNES DIVERSES Commune de Cossonay/CS.19.8006
- Trottoir et Bande cyclable rte de Morges/Plans/8006 -
Projet.dwg

Coordonnées moyennes CNS 1222 : E = 2°52'87.10
N = 1°16'2'610



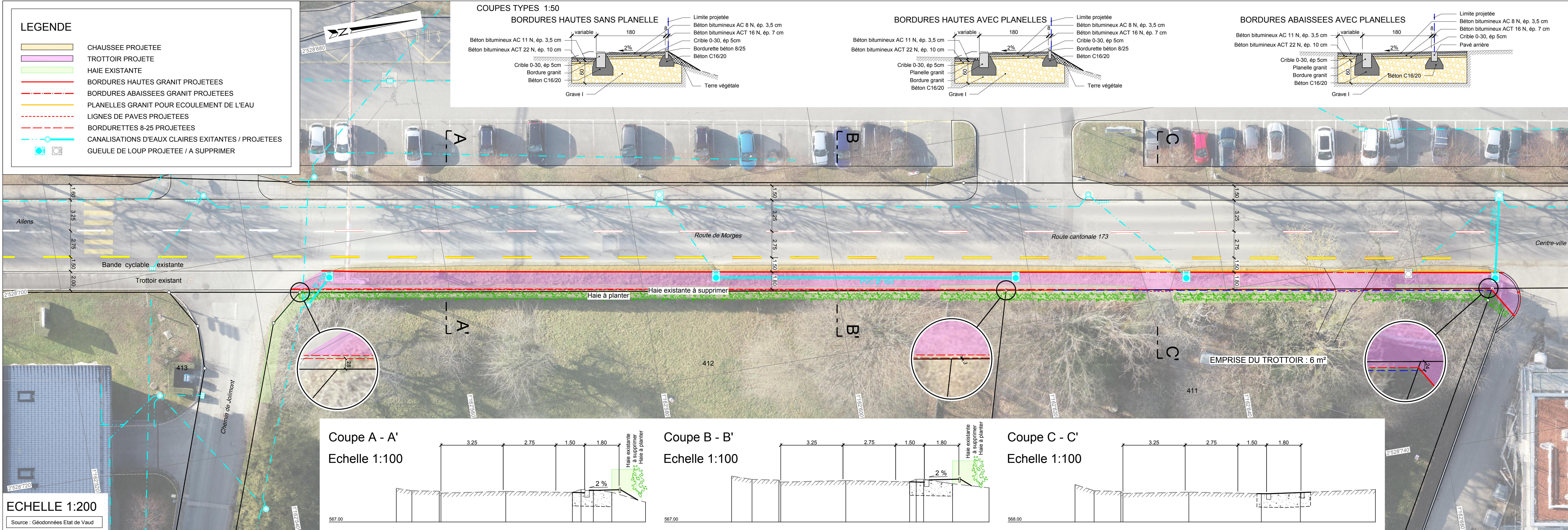
Bureau d'études techniques THORENS & ASSOCIES SA Ingénieur géomètre breveté
Route du Risoud 1, 1348 Le Brassus / tél. 021 845 63 43 fax 021 845 65 63 e-mail: thorens.geometre@bluewin.ch

LEGENDE

- CHAUSSEE PROJETEE
- TROTTOIR PROJETE
- HAIE EXISTANTE
- BORDURES HAUTES GRANIT PROJETEES
- BORDURES ABASSEES GRANIT PROJETEES
- PLANELLES GRANIT POUR ECOULEMENT DE L'EAU
- LIGNES DE PAVES PROJETEES
- BORDURETTES 8-25 PROJETEES
- CANALISATIONS D'EAUX CLAIRES EXITANTES / PROJETEES
- GUEULE DE LOUP PROJETEE / A SUPPRIMER

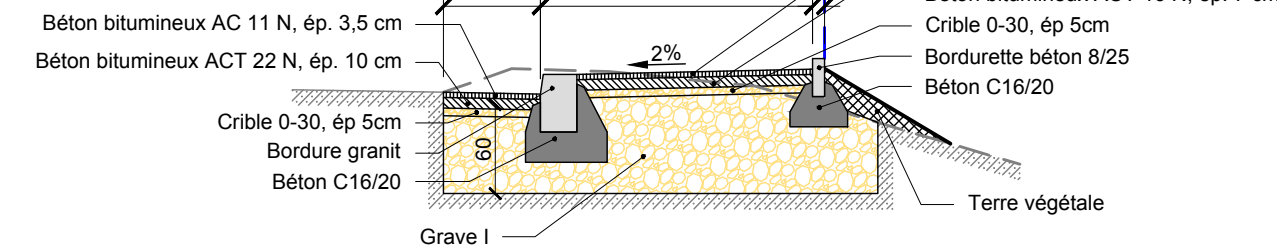
ECHELLE 1:200

Source : Géodonnées Etat de Vaud

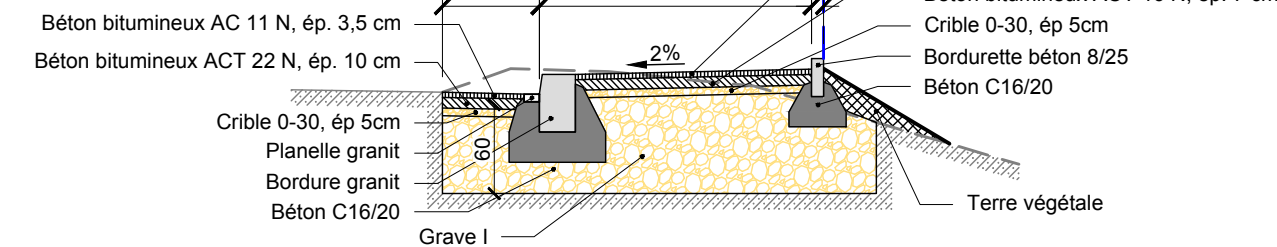


COUPES TYPES 1:50

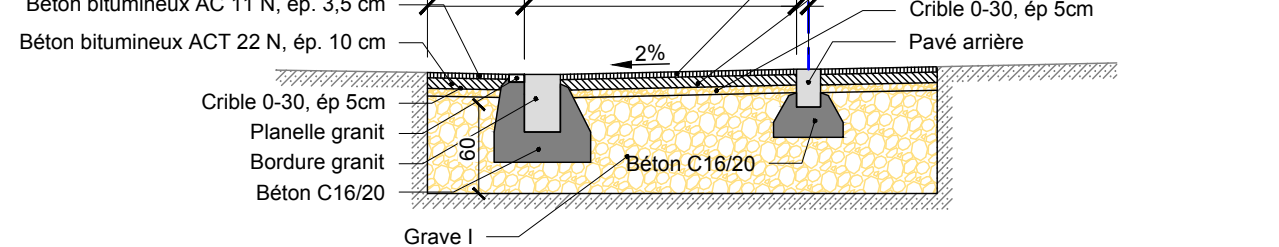
BORDURES HAUTES SANS PLANELLE



BORDURES HAUTES AVEC PLANELLES

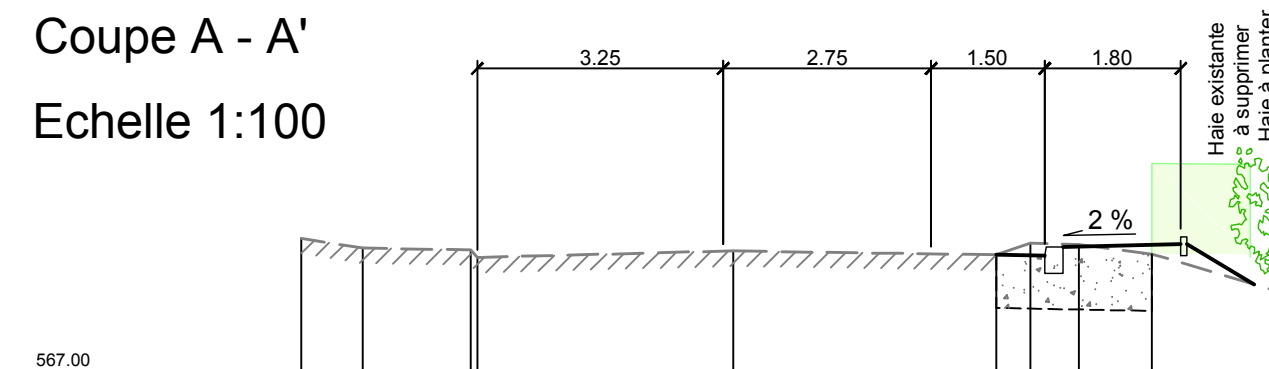


BORDURES ABASSEES AVEC PLANELLES



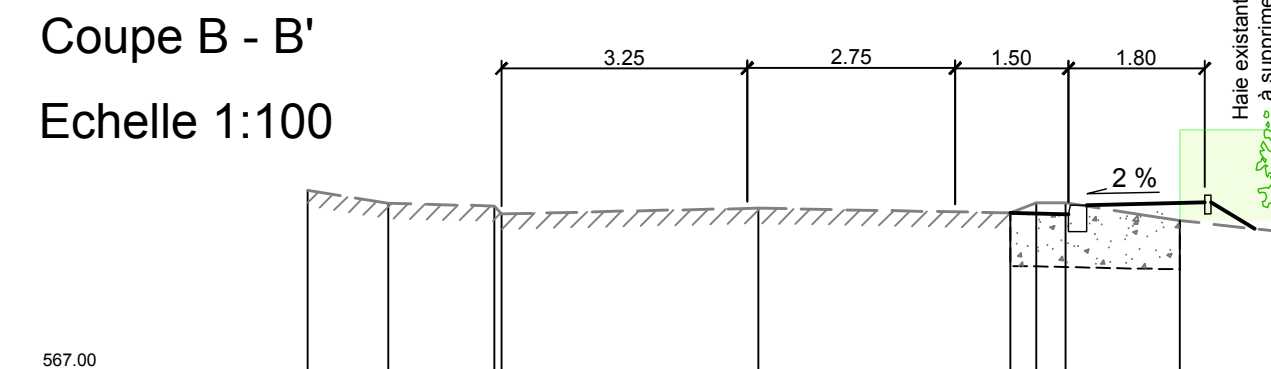
Coupe A - A'

Echelle 1:100



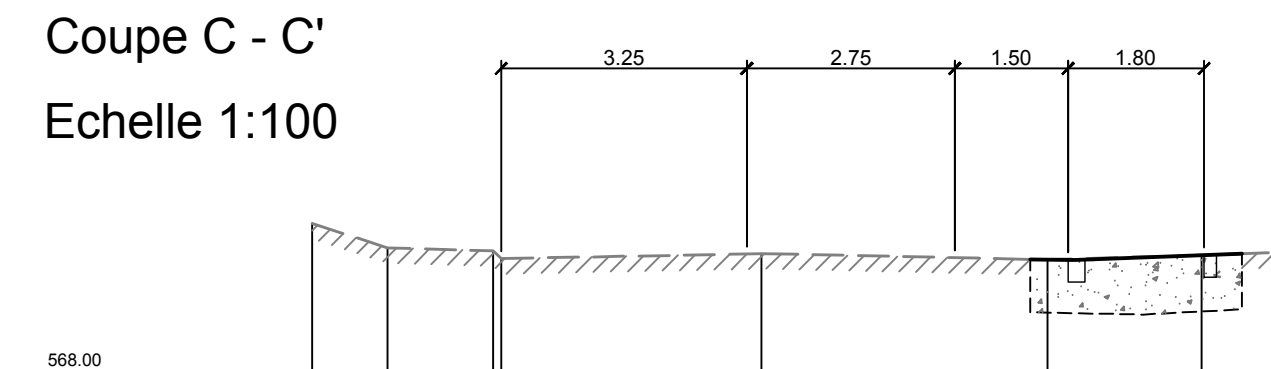
Coupe B - B'

Echelle 1:100



Coupe C - C'

Echelle 1:100



EMPRISE DU TROTTOIR : 6 m²